

# GEODETICKÉ ÚDAJE

Výpis z databáze Železničního bodového pole

Databáze: **szgdb** ----- Umístěná v: localhost : 5432

Pracoviště: **SZG Praha, pracoviště Ústí nad Labem** - 23. 03. 2020 13:38:11 - Kozma, Vít

**!!! NEŘÍZENÁ KOPIE !!!**

str. 1/2

**Traťový úsek:** **0612** Křimov (mimo) - Bärenstein (DBAG) (část)  
**Definiční úsek:** **06** Rusová - GARMICA Měděnec  
**Číslo bodu:** **550** km: **12,643** Katastrální území: Rusová

**Souřadnice JTSK**

Y = 826471,932

X = 990024,905

Nadm. výška 823,050

**Souřadnice ETRS89**

Latitude

Longitude

El. High

Výškový systém: Bpv

Typ určení výšky: Nivelací

Typ určení bodu: POL

Třída přesnosti: 2

Splnění TKP: ANO

Druh stabilizace: kámen

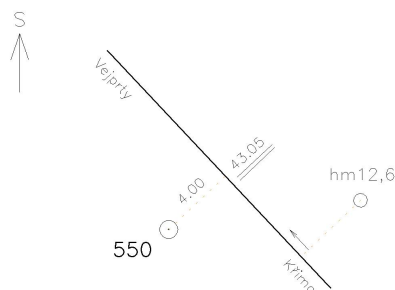
Poznámka: kámen s měřickým hřebem

Vyhotovil: GEO PROPERTY PLUS spol. s r.o.

Platnost (od – do): 23. 10. 2018 -

Transformační klíč:

Původ bodu: G90272F29097



km 12,64305



**Traťový úsek:** **0612** Křimov (mimo) - Bärenstein (DBAG) (část)  
**Definiční úsek:** **06** Rusová - GARMICA Měděnec  
**Číslo bodu:** **551** km: **12,895** Katastrální území: Rusová

**Souřadnice JTSK**

Y = 826708,134

X = 989936,191

Nadm. výška 822,805

**Souřadnice ETRS89**

Latitude

Longitude

El. High

Výškový systém: Bpv

Typ určení výšky: Nivelací

Typ určení bodu: POL

Třída přesnosti: 2

Splnění TKP: ANO

Druh stabilizace: kámen

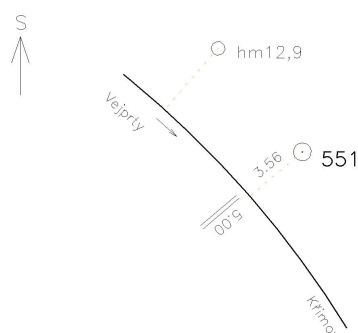
Poznámka: kámen s měřickým hřebem

Vyhotovil: GEO PROPERTY PLUS spol. s r.o.

Platnost (od – do): 23. 10. 2018 -

Transformační klíč:

Původ bodu: G90272F29097



km 12,89500



# GEODETICKÉ ÚDAJE

Výpis z databáze Železničního bodového pole

Databáze: **szgdb** ----- Umístěná v: localhost : 5432

Pracoviště: **SŽG Praha, pracoviště Ústí nad Labem** - 23. 03. 2020 13:38:11 - Kozma, Vít

**!!! NEŘÍZENÁ KOPIE !!!**

str. 2/2

**Traťový úsek:** **0612** Křimov (mimo) - Bärenstein (DBAG) (část)  
**Definiční úsek:** **06** Rusová - GARMICA Měděnec  
**Číslo bodu:** **552** km: **13,106** Katastrální území: Rusová

**Souřadnice JTSK**

Y = 826919,178

X = 989914,248

Nadm. výška 823,332

**Souřadnice ETRS89**

Latitude

Longitude

El. High

Výškový systém: Bpv

Typ určení výšky: Nivelací

Typ určení bodu: POL

Třída přesnosti: 2

Splnění TKP: ANO

Druh stabilizace: kámen

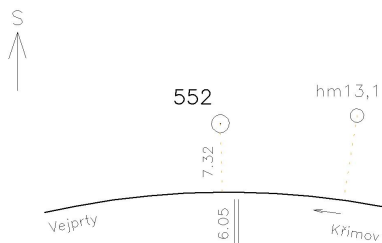
Poznámka: kámen s měřickým hřebem

Vyhotovil: GEO PROPERTY PLUS spol. s r.o.

Platnost (od – do): 23. 10. 2018 -

Transformační klíč:

Původ bodu: G90272F29097



km 13,10605

**Traťový úsek:** **0612** Křimov (mimo) - Bärenstein (DBAG) (část)  
**Definiční úsek:** **06** Rusová - GARMICA Měděnec  
**Číslo bodu:** **553** km: **13,306** Katastrální území: Rusová

**Souřadnice JTSK**

Y = 827112,550

X = 989971,015

Nadm. výška 824,940

**Souřadnice ETRS89**

Latitude

Longitude

El. High

Výškový systém: Bpv

Typ určení výšky: Nivelací

Typ určení bodu: POL

Třída přesnosti: 2

Splnění TKP: ANO

Druh stabilizace: kámen

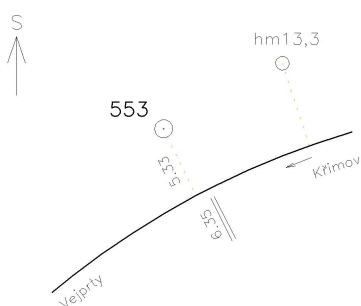
Poznámka: kámen s měřickým hřebem

Vyhotovil: GEO PROPERTY PLUS spol. s r.o.

Platnost (od – do): 23. 10. 2018 -

Transformační klíč:

Původ bodu: G90272F29097



km 13,30635